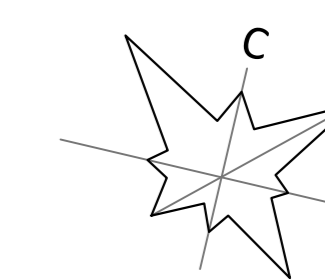


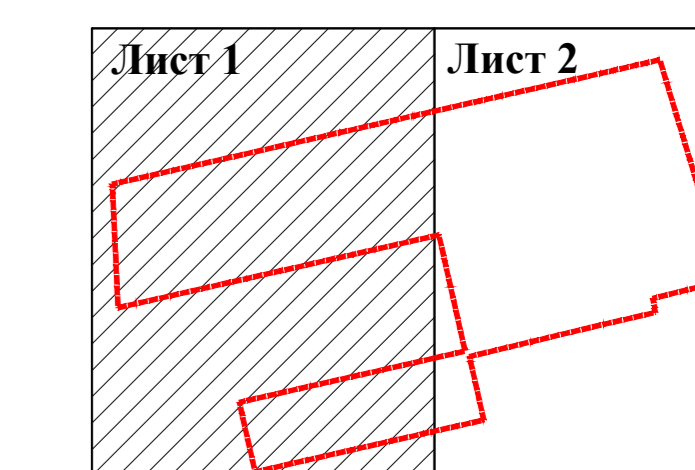
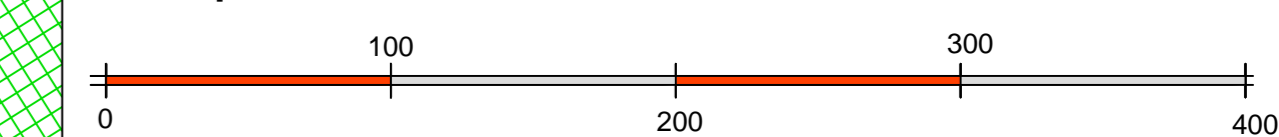


ИЗМЕНЕ И ДОПУНЕ
ПЛАНА ДЕТАЛЈНЕ РЕГУЛАЦИЈЕ
ВЕТРОПАРКА У К.О. БАШАИД

ГРАД КИКИНДА



Размерник



ЛЕГЕНДА:

ПОСТОЈЕЋА НАМЕНА ПОВРШИНА

ПОЉОПРИВРЕДНО ЗЕМЉИШТЕ

ОСТАЛО ПОЉОПРИВРЕДНО ЗЕМЉИШТЕ

НЕКАТЕГОРИСАНИ ПУТ - АТАРСКИ ПУТ

ВОДНО ЗЕМЉИШТЕ

КАНАЛ

ОЗНАКА КАНАЛА

ГРАНИЦЕ

ГРАНИЦА ГРАДА / ОПШТИНЕ / КАТАСТАРСКЕ ОПШТИНЕ

ГРАНИЦА КАТАСТАРСКЕ ПАРЦЕЛЕ

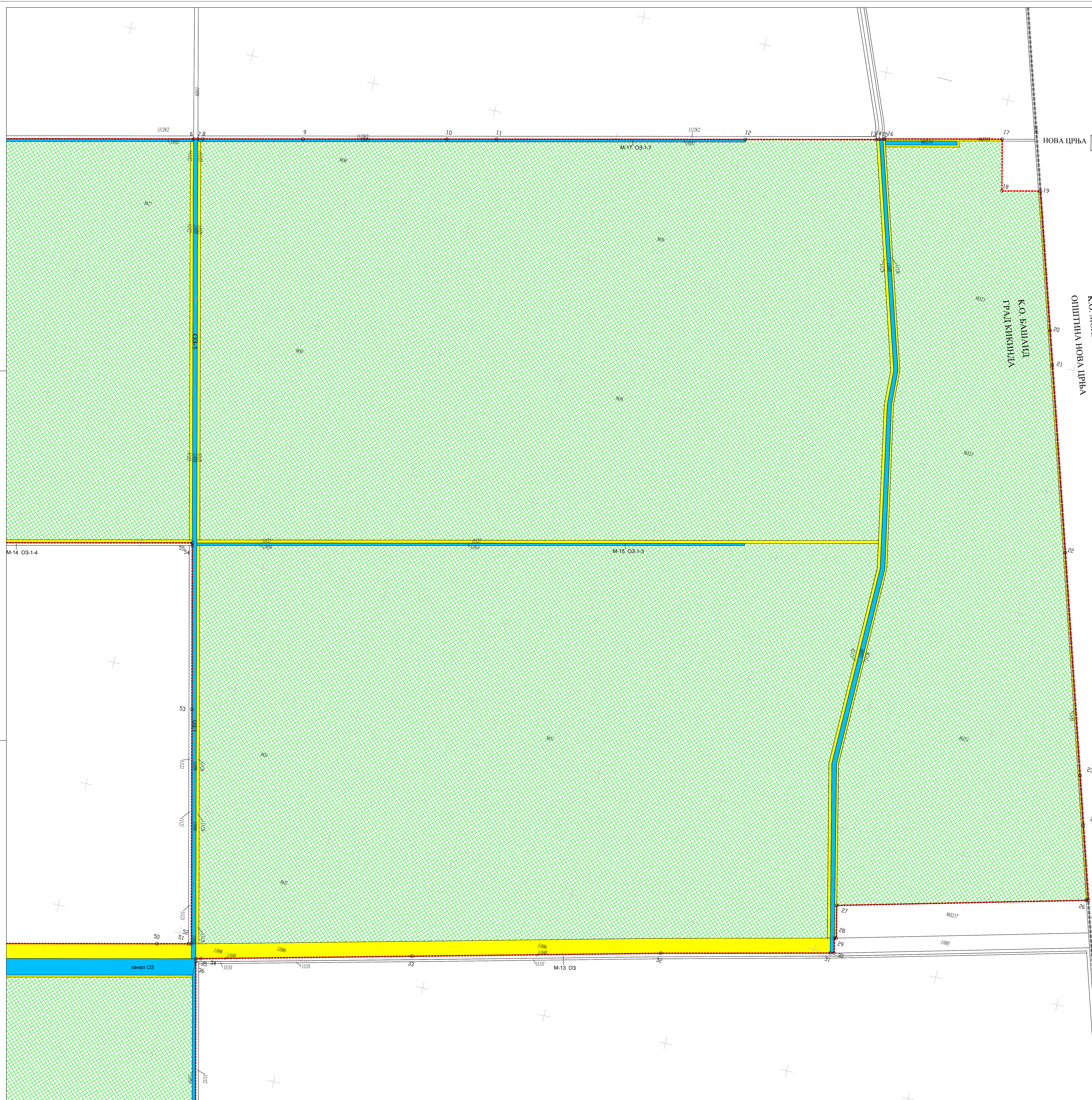
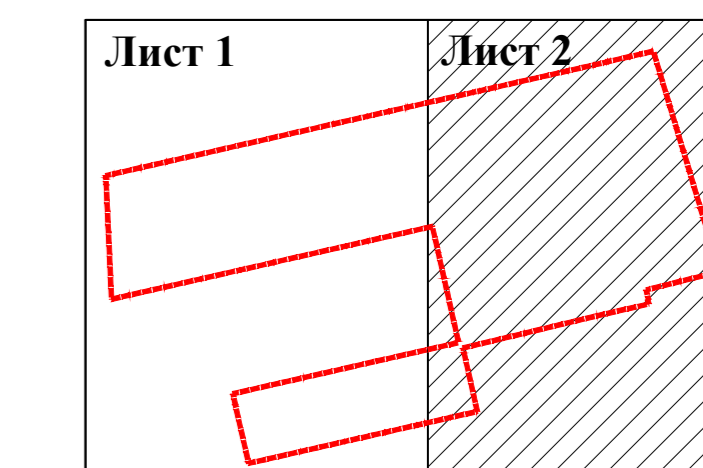
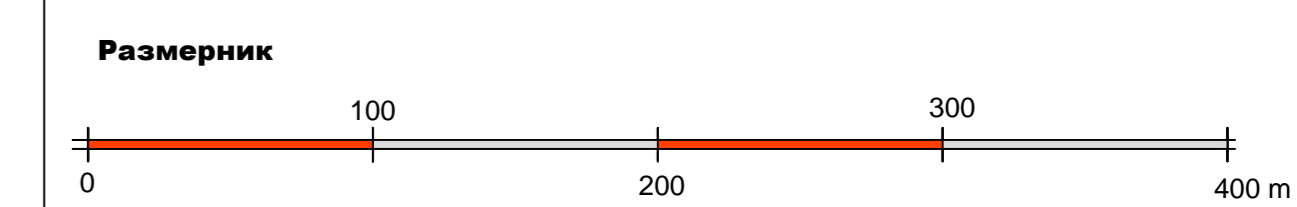
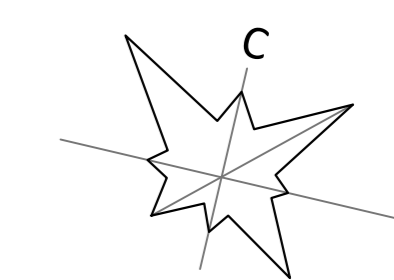
ГРАНИЦА ПЛАНА СА ПРЕЛОМНИМ ТАЧКАМА

Наручилац плана: IEL OIE Balkan Renewable Energy д.о.о.Београд 	Носилац израде плана: Градска управа Град Кикинда
Назив плана: ИЗМЕНЕ И ДОПУНЕ ПЛАНА ДЕТАЛЈНЕ РЕГУЛАЦИЈЕ ВЕТРОПАРКА У К.О. БАШАИД	
Назив графичког прилога: ПОСТОЈЕЋА НАМЕНА ПОВРШИНА	
Размера: 1 : 2500	
Графички прилог: 1	Лист: 1
Датум: јун 2016. година	
Одговорни урбаниста: мр ДРАГАН ДУНЧИЋ , дипл.простор.план.	
Сарадник: ЖИВКО ОСТОЈИЋ , д.и.а.	
Сарадник: ВЛАДАН ДУНЧИЋ , дипл.инж.маш.	
Обрађивач плана: UNTERMOLO AQUAF D.O.O. Новосадског сјаја бр. 3, Нови Сад	



ИЗМЕНЕ И ДОПУНЕ
ПЛАНА ДЕТАЉНЕ РЕГУЛАЦИЈЕ
ВЕТРОПАРКА У К.О. БАШАИД

ГРАД КИКИНДА



ЛЕГЕНДА:

ПОСТОЈЕЋА НАМЕНА ПОВРШИНА

- ПОЉОПРИВРЕДНО ЗЕМЉИШТЕ
- ОСТАЛО ПОЉОПРИВРЕДНО ЗЕМЉИШТЕ
- НЕКАТЕГОРИСАНИ ПУТ - АТАРСКИ ПУТ

ВОДНО ЗЕМЉИШТЕ

- КАНАЛ
- ОЗНАКА КАНАЛА

ГРАНИЦЕ

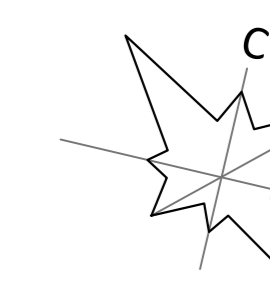
- ГРАНИЦА ГРАДА / ОПШТИНЕ / КАТАСТАРСКЕ ОПШТИНЕ
- ГРАНИЦА КАТАСТАРСКЕ ПАРЦЕЛЕ
- ГРАНИЦА ПЛАНА СА ПРЕЛОМНИМ ТАЧКАМА

Наручилац плана: IEL OIE Balkan Renewable Energy д.о.о.Београд 	Носилац израде плана: Градска управа Град Кикинда	
Назив плана: ИЗМЕНЕ И ДОПУНЕ ПЛАНА ДЕТАЉНЕ РЕГУЛАЦИЈЕ ВЕТРОПАРКА У К.О. БАШАИД		
Назив грађевиног пројекта: ПОСТОЈЕЋА НАМЕНА ПОВРШИНА		
Графички прилог: 1	Лист: 2	Датум: јун 2016. година
Одговорни урбаниста: мр ДРАГАН ДУНЧИЋ дил.простор.план.		
Сарадник: ЖИВКО ОСТОЈИЋ , д.и.а.		
Сарадник: ВЛАДАН ДУНЧИЋ , дил.инж.маш.		
Обрађивачи плана: UNTERMOLO D.O.O. AQUAF D.O.O. Новобеоградског сјаја бр. 3, Нови Сад		

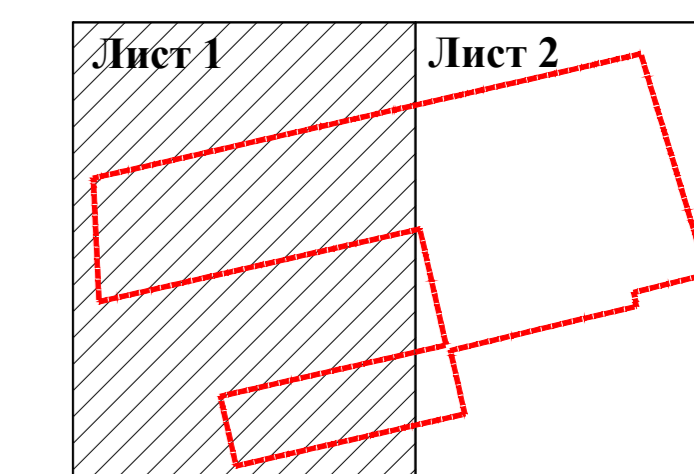
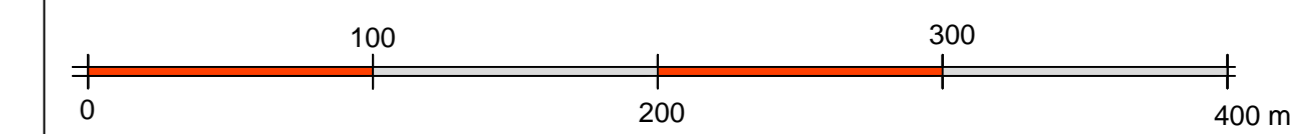


ИЗМЕНЕ И ДОПУНЕ
ПЛАНА ДЕТАЉНЕ РЕГУЛАЦИЈЕ
ВЕТРОПАРКА У К.О. БАШАИД

ГРАД КИКИНДА



Размерник



ЛЕГЕНДА:

ГРАНИЦЕ ПЛАНА

- ===== ГРАНИЦА ГРАДА / ОПШТИНЕ / КАТАСТАРСКЕ ОПШТИНЕ
- ГРАНИЦА КАТАСТАРСКЕ ПАРЦЕЛЕ
- 1 - 63 - - - - - ГРАНИЦА ПЛАНА СА ПРЕЛОМНИМ ТАЧКАМА

КООРДИНАТЕ ПРЕЛОМНИХ ТАЧКА ГРАНИЦЕ ПЛАНА

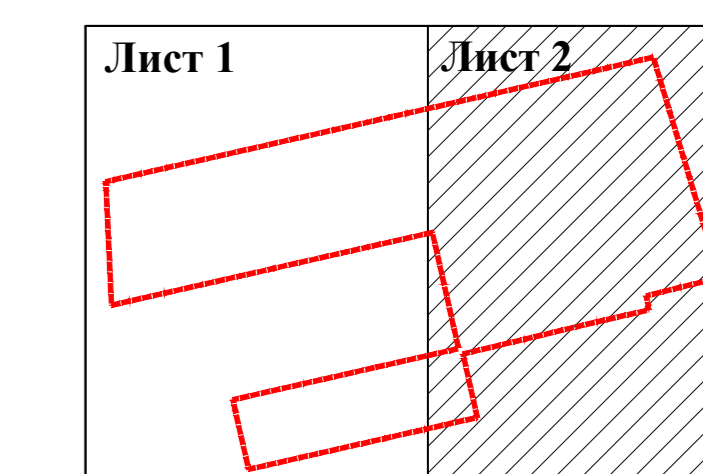
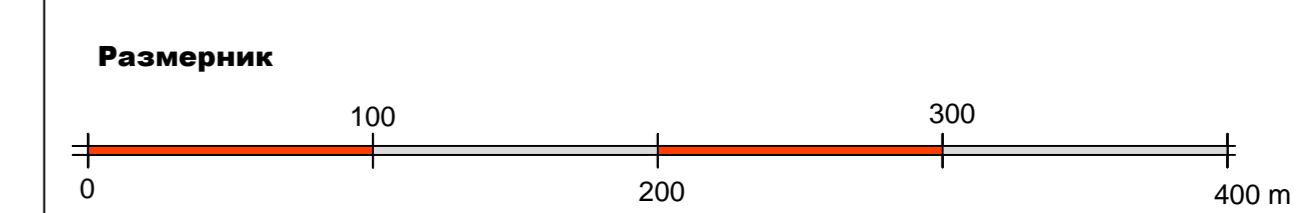
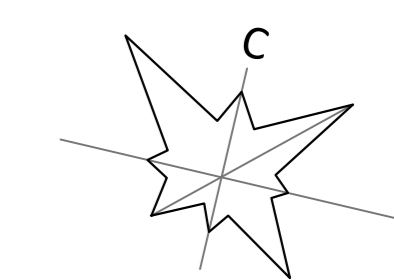
ОЗНАКА	Y	X
1	7459157.10	5056104.13
2	7459612.30	5056207.29
3	7460099.95	5056217.79
4	7460587.60	5056428.30
5	7460685.12	5056450.40
6	7461172.70	5056560.89
7	7461181.14	5056562.86
8	7461190.78	5056564.95
9	7461386.95	5056609.40
10	7461668.80	5056673.38
11	7461766.32	5056695.48
12	7462253.96	5056805.98
13	7462510.39	5056864.08
14	7462516.11	5056865.83
15	7462523.17	5056867.89
16	7462526.96	5056868.99
17	7462756.48	5056921.21
18	7462779.04	5056819.47
19	7462854.50	5056836.28
20	7462935.34	5056567.64
21	7462955.71	5056500.00
22	7463064.30	5056139.52
23	7463192.58	5055709.59
24	7463221.18	5055613.74
25	7463264.69	5055468.12
26	7463260.73	5055467.04
27	7462774.14	5055346.33
28	7462787.88	5055282.17
29	7462784.00	5055281.20
30	7462790.37	5055251.84
31	7462782.48	5055250.14
32	7462450.88	5055174.17
33	7461964.65	5055057.34
34	7461552.64	5054958.55
35	7461542.77	5054956.16
36	7461544.03	5054950.29
37	7461638.76	5054530.36
38	7461631.81	5054528.69
39	7461241.72	5054440.21
40	7460754.11	5054329.61
41	7460461.54	5054263.25
42	7460114.47	5054184.54
43	7460113.59	5054188.44
44	7460026.48	5054574.05
45	7460025.60	5054577.95
46	7460018.28	5054610.82
47	7460011.79	5054640.12
48	7460484.39	5054747.51
49	7460972.35	5054857.79
50	7461460.07	5054968.21
51	7461521.52	5054982.11
52	7461527.37	5054983.43
53	7461423.92	5055442.69
54	7461351.48	5055763.82
55	7461350.29	5055769.09
56	7460911.41	5055669.63
57	7460765.11	5055636.48
58	7460278.72	5055526.26
59	7459789.85	5055415.48
60	7459545.99	5055360.22
61	7459195.40	5055280.77
62	7459193.16	5055329.66
63	7459174.59	5055279.50

Наручилац плана: IEL OIE Balkan Renewable Energy д.о.о.Београд 	Носилац израде плана: Градска управа Град Кикинда	
Назив плана: ИЗМЕНЕ И ДОПУНЕ ПЛАНА ДЕТАЉНЕ РЕГУЛАЦИЈЕ ВЕТРОПАРКА У К.О. БАШАИД		
Назив грађевиног прилога: ГРАНИЦЕ ПЛАНА Размера: 1 : 2500		
Грађевини прилог: 2	Лист: 1	Датум: јун 2016. година
Одговорни урбаниста:		
мр ДРАГАН ДУЊЧИЋ дипл.простор.план.		
Сарадник: ЖИВКО ОСТОЈИЋ , д.и.а.		
Сарадник: ВЛАДАН ДУЊЧИЋ , дипл.инж.маш.		
Обрађивачи плана: UNTERMOLO D.O.O. AQUAF D.O.O. Новосадског саржа бр. 3, Нови Сад		



ИЗМЕНЕ И ДОПУНЕ
ПЛАНА ДЕТАЛЈНЕ РЕГУЛАЦИЈЕ
ВЕТРОПАРКА У К.О. БАШАИД

ГРАД КИКИНДА



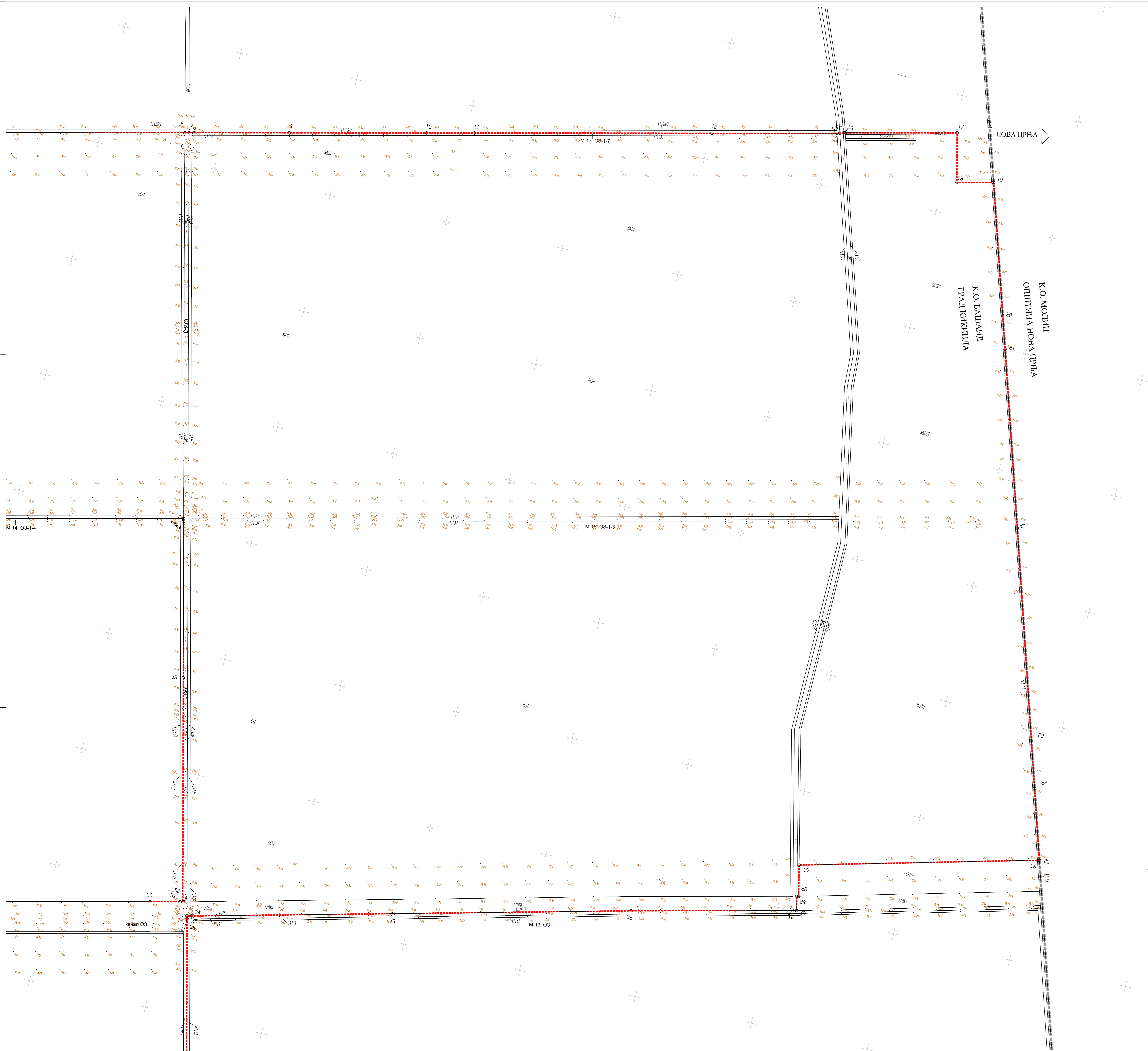
ЛЕГЕНДА:

ГРАНИЦЕ ПЛАНА

- ===== ГРАНИЦА ГРАДА / ОПШТИНЕ / КАТАСТАРСКЕ ОПШТИНЕ
- ГРАНИЦА КАТАСТАРСКЕ ПАРЦЕЛЕ
- 1 - 63 - - - - - ГРАНИЦА ПЛАНА СА ПРЕЛОМНИМ ТАЧКАМА

КООРДИНАТЕ ПРЕЛОМНИХ ТАЧКА ГРАНИЦЕ ПЛАНА

ОЗНАКА	Y	X
1	7459157.10	5056104.13
2	7459612.30	5056207.29
3	7460099.95	5056317.79
4	7460587.60	5056428.30
5	7460685.12	5056450.40
6	7461172.70	5056560.89
7	7461181.14	5056562.86
8	7461190.78	5056564.95
9	7461386.95	5056609.40
10	7461668.80	5056673.38
11	7461766.32	5056695.48
12	7462253.96	5056805.98
13	7462510.39	5056864.08
14	7462516.11	5056865.83
15	7462523.17	5056867.89
16	7462526.96	5056868.99
17	7462756.48	5056921.21
18	7462779.04	5056819.47
19	7462854.50	5056836.28
20	7462935.34	5056567.64
21	7462955.71	5056500.00
22	7463064.30	5056139.52
23	7463192.58	5055709.59
24	7463221.18	5055613.74
25	7463264.69	5055468.12
26	7463260.73	5055467.04
27	7462774.14	5055346.33
28	7462787.88	5055282.17
29	7462784.00	5055281.20
30	7462790.37	5055251.84
31	7462782.48	5055250.14
32	7462450.88	5055174.17
33	7461964.65	5055057.34
34	7461552.64	5054958.55
35	7461542.77	5054956.16
36	7461544.03	5054950.29
37	7461638.76	5054530.36
38	7461631.81	5054528.69
39	7461241.72	5054440.21
40	7460754.11	5054329.61
41	7460461.54	5054263.25
42	7460114.47	5054184.54
43	7460113.59	5054188.44
44	7460026.48	5054574.05
45	7460025.60	5054577.95
46	7460018.28	5054610.82
47	7460011.79	5054640.12
48	7460484.39	5054747.51
49	7460972.35	5054857.79
50	7461460.07	5054968.21
51	7461521.52	5054982.11
52	7461527.37	5054983.43
53	7461424.92	5055442.69
54	7461351.48	5055763.82
55	7461350.29	5055769.09
56	7460911.41	5055669.63
57	7460765.11	5055636.48
58	7460278.72	5055526.26
59	7459789.85	5055415.48
60	7459545.99	5055360.22
61	7459195.40	5055280.77
62	7459193.16	5055329.66
63	7459174.59	5055295.50

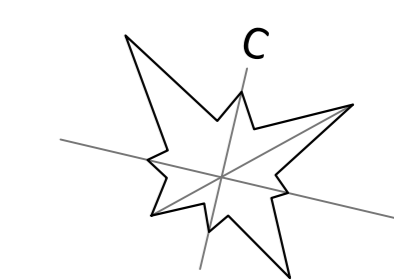


Извршилац плана: IEI OIE Balkan Renewable Energy Д.о.о.Београд 	Носилац израде плана: Градска управа Град Кикинда	
Назив плана: ИЗМЕНЕ И ДОПУНЕ ПЛАНА ДЕТАЛЈНЕ РЕГУЛАЦИЈЕ ВЕТРОПАРКА У К.О. БАШАИД		
Назив грађевиног прилога: ГРАНИЦЕ ПЛАНА Размера: 1 : 2500		
Грађевини прилог: 2	Лист: 2	Датум: јун 2016. година
Одговорни урбаниста: мр ДРАГАН ДУЊЧИЋ , дипл.простор.план.		
Сарадник: ЖИВКО ОСТОЈИЋ , д.и.а.		
Сарадник: ВЛАДАН ДУЊЧИЋ , дипл.инж.маш.		
Обрађивачи плана: UNTERMOLO UNTERMOLO D.O.O. AQUAF D.O.O. Новосадски сајм бр. 3, Нови Сад		

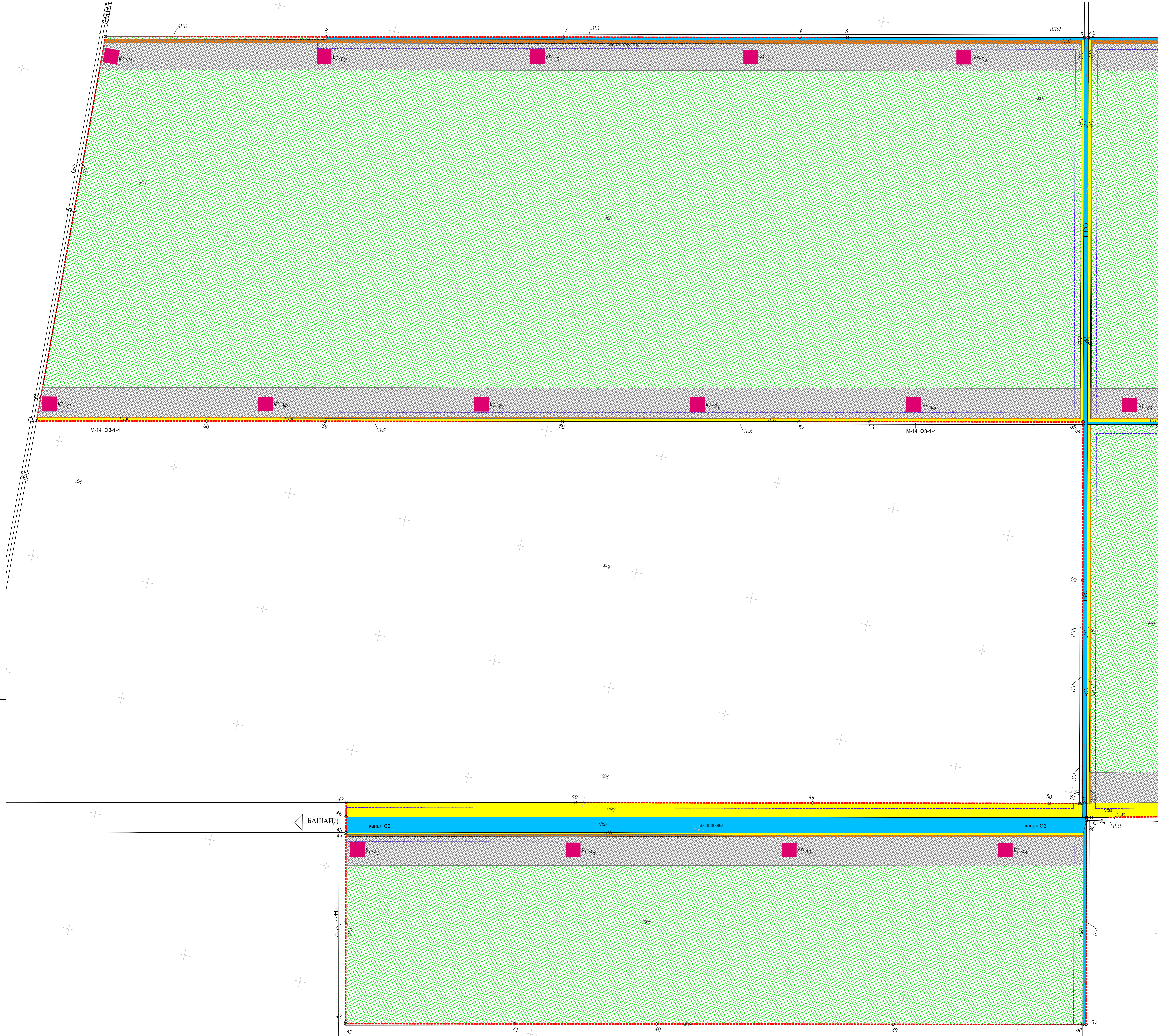
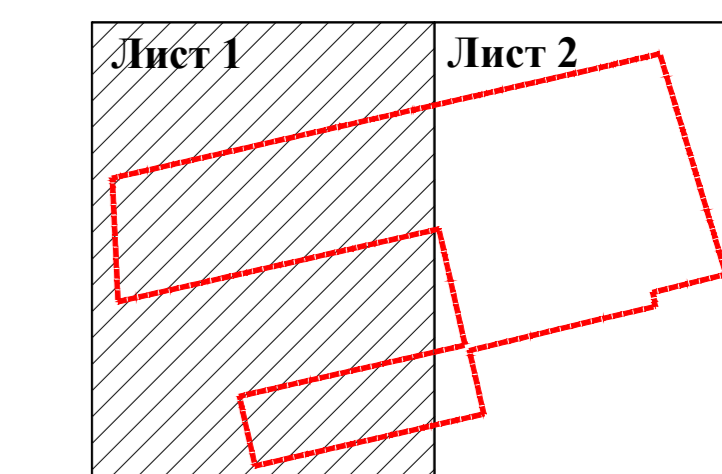
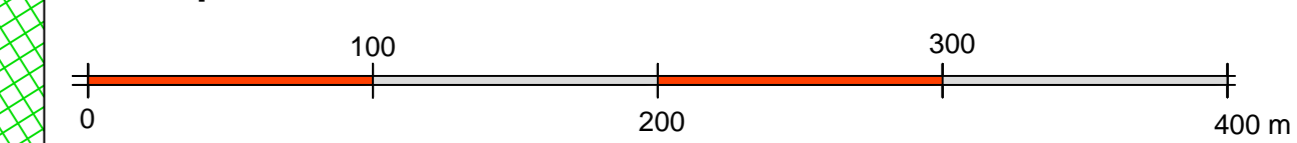


ИЗМЕНЕ И ДОПУНЕ
ПЛАНА ДЕТАЛНЕ РЕГУЛАЦИЈЕ
ВЕТРОПАРКА У К.О. БАШАИД

ГРАД КИКИНДА



Размерник



ЛЕГЕНДА:

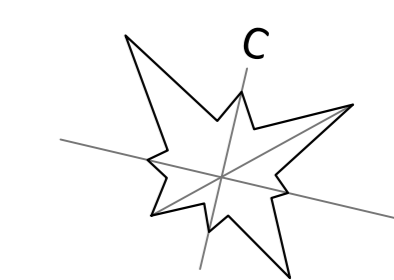
- НАМЕНА ПОВРШИНА**
- ПОЉОПРИВРЕДНО ЗЕМЉИШТЕ**
- ПОВРШИНА ЗА ИЗГРАДЊУ ПРИСТУПНО МАНИПУЛАТИВНИХ ПЛАТОА ВЕТРОГЕНЕРАТОРА (65 m од границе парцеле осталог пољопривредног земљишта)
 - ОСТАЛО ПОЉОПРИВРЕДНО ЗЕМЉИШТЕ
- НЕКАТЕГОРИСАНИ ПУТ - АТАРСКИ ПУТ**
- ПОВРШИНА ЗА ИЗГРАДЊУ ПРИСТУПНО-СЕРВИСНИХ ПУТЕВА НА ПАРЦЕЛАМА ОСТАЛОГ ПОЉОПРИВРЕДНОГ ЗЕМЉИШТА (до максимално 8 m ширине)
- ВОДНО ЗЕМЉИШТЕ**
- КАНАЛ
 - ОЗНАКА КАНАЛА
- ГРАЂЕВИНСКО ЗЕМЉИШТЕ**
- КОМПЛЕКС ТРАФОСТАНИЦЕ НАПОНСКОГ НИВОА 110/kV
 - ПОВРШИНА ЗА ИЗГРАДЊУ ТЕМЕЉА И СТУБОВА ВЕТРОГЕНЕРАТОРА (WT)
 - ОЗНАКА ВЕТРОГЕНЕРАТОРА
- РЕЖИМ ЗАШТИТЕ**
- ЛИНИЈА ЗОНЕ ЗАШТИТЕ И ПОЈАС ЗА ОДРЖАВАЊЕ КАНАЛА (13 m од међе канала)
 - ЛИНИЈА ЗАБРАНЕ ИЗГРАДЊЕ ВЕТРОГЕНЕРАТОРА (1000 m од границе Града Кикинде и Општине Нова Црна)
- ГРАНИЦЕ**
- ГРАНИЦА ГРАДА / ОПШТИНЕ / КАТАСТАРСКЕ ОПШТИНЕ
 - ГРАНИЦА КАТАСТАРСКЕ ПАРЦЕЛЕ
 - ГРАНИЦА ПЛАНА СА ПРЕЛОМНИМ ТАЧКАМА

Наручилац плана: IEL OIE Balkan Renewable Energy д.о.о.Београд 	Носилац израде плана: Градска управа Град Кикинда
Назив плана: ИЗМЕНЕ И ДОПУНЕ ПЛАНА ДЕТАЛНЕ РЕГУЛАЦИЈЕ ВЕТРОПАРКА У К.О. БАШАИД	
Назив графичког прилога: НАМЕНА ПОВРШИНА	
Размера: 1 : 2500	
Графички прилог: 3	Лист: 1
Датум: јун 2016. година	
Одговорни урбаниста: мр ДРАГАН ДУНЧИЋ , дипл.простор.план.	
Сарадник: ЖИВКО ОСТОЈИЋ , д.и.а.	
Сарадник: ВЛАДАН ДУНЧИЋ , дипл.инж.маш.	
Обрађивачи плана: UNTERMOLO D.O.O. AQUAF D.O.O. Новосадског сјаја бр. 3, Нови Сад	

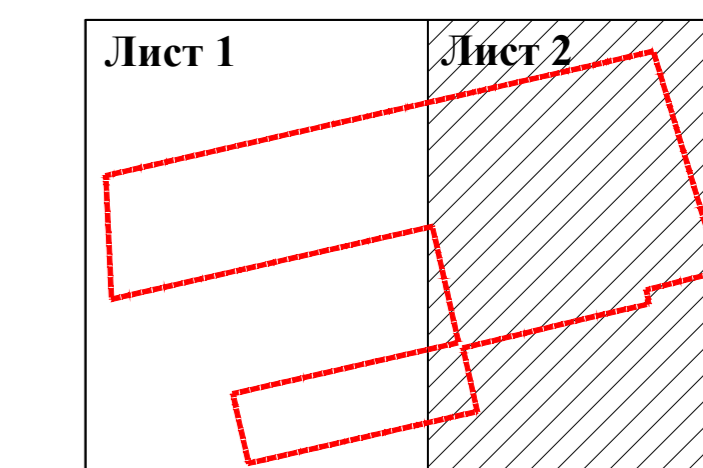
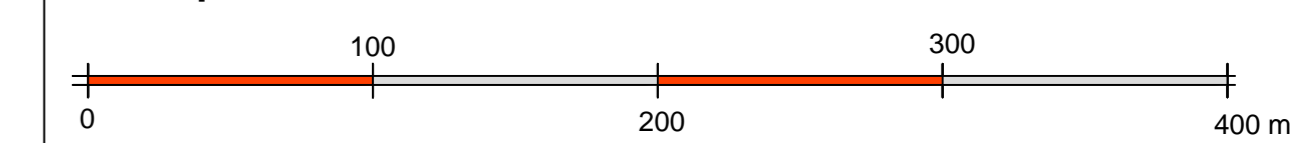


ИЗМЕНЕ И ДОПУНЕ
ПЛАНА ДЕТАЛНЕ РЕГУЛАЦИЈЕ
ВЕТРОПАРКА У К.О. БАШАИД

ГРАД КИКИНДА



Размерник



ЛЕГЕНДА:

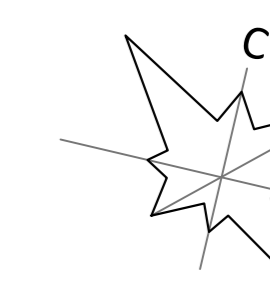
- НАМЕНА ПОВРШИНА**
- ПОЉОПРИВРЕДНО ЗЕМЉИШТЕ**
 - ПОВРШИНА ЗА ИЗГРАДЊУ ПРИСТУПНО МАНИПУЛАТИВНИХ ПЛАТОА ВЕТРОГЕНЕРАТОРА (65 m од границе парцеле остало пољопривредног земљишта)
 - ОСТАЛО ПОЉОПРИВРЕДНО ЗЕМЉИШТЕ
 - НЕКАТЕГОРИСАНИ ПУТ - АТАРСКИ ПУТ
 - ПОВРШИНА ЗА ИЗГРАДЊУ ПРИСТУПНО-СЕРВИСНИХ ПУТЕВА НА ПАРЦЕЛАМА ОСТАЛОГ ПОЉОПРИВРЕДНОГ ЗЕМЉИШТА (до максимално 8 m ширине)
- ВОДНО ЗЕМЉИШТЕ**
- КАНАЛ
 - ОЗНАКА КАНАЛА
- ГРАЂЕВИНСКО ЗЕМЉИШТЕ**
- КОМПЛЕКС ТРАФОСТАНИЦЕ НАПНОСКОГ НИВОА 110/10 kV
 - ПОВРШИНА ЗА ИЗГРАДЊУ ТЕЉЕВА И СТУБОВА ВЕТРОГЕНЕРАТОРА (WT)
 - ОЗНАКА ВЕТРОГЕНЕРАТОРА
- РЕЖИМ ЗАШТИТЕ**
- ЛИНИЈА ЗОНЕ ЗАШТИТЕ И ПОЈАСА ЗА ОДРЖАВАЊЕ КАНАЛА (13 m од међе канала)
 - ЛИНИЈА ЗАБРАНЕ ИЗГРАДЊЕ ВЕТРОГЕНЕРАТОРА (1000 m од границе Града Кикинда и Општине Нова Црња)
- ГРАНИЦЕ**
- ГРАНИЦА ГРАДА / ОПШТИНЕ / КАТАСТАРСКЕ ОПШТИНЕ
 - ГРАНИЦА КАТАСТАРСКЕ ПАРЦЕЛЕ
 - ГРАНИЦА ПЛАНА СА ПРЕЛОМНИМ ТАЧКАМА

Извршилац плана: IEL OIE Balkan Renewable Energy д.о.о.Београд 	Носилац израде плана: Градска управа Град Кикинда	
Назив плана: ИЗМЕНЕ И ДОПУНЕ ПЛАНА ДЕТАЛНЕ РЕГУЛАЦИЈЕ ВЕТРОПАРКА У К.О. БАШАИД		
Назив графичког прилога: НАМЕНА ПОВРШИНА		
Размера: 1 : 2500		
Графички прилог: 3	Лист: 2	Датум: јун 2016. година
Одговорни урбаниста: мр ДРАГАН ДУЊЧИЋ , дипл. простор. план.		
Сарадник: ЖИВКО ОСТОЈИЋ , д.и.а.		
Сарадник: ВЛАДАН ДУЊЧИЋ , дипл. инж. маш.		
Обрађивачи плана: UNTERMOLO UNTERMOLO D.O.O. AQUAF D.O.O. Новосадског сјаја бр. 3, Нови Сад		

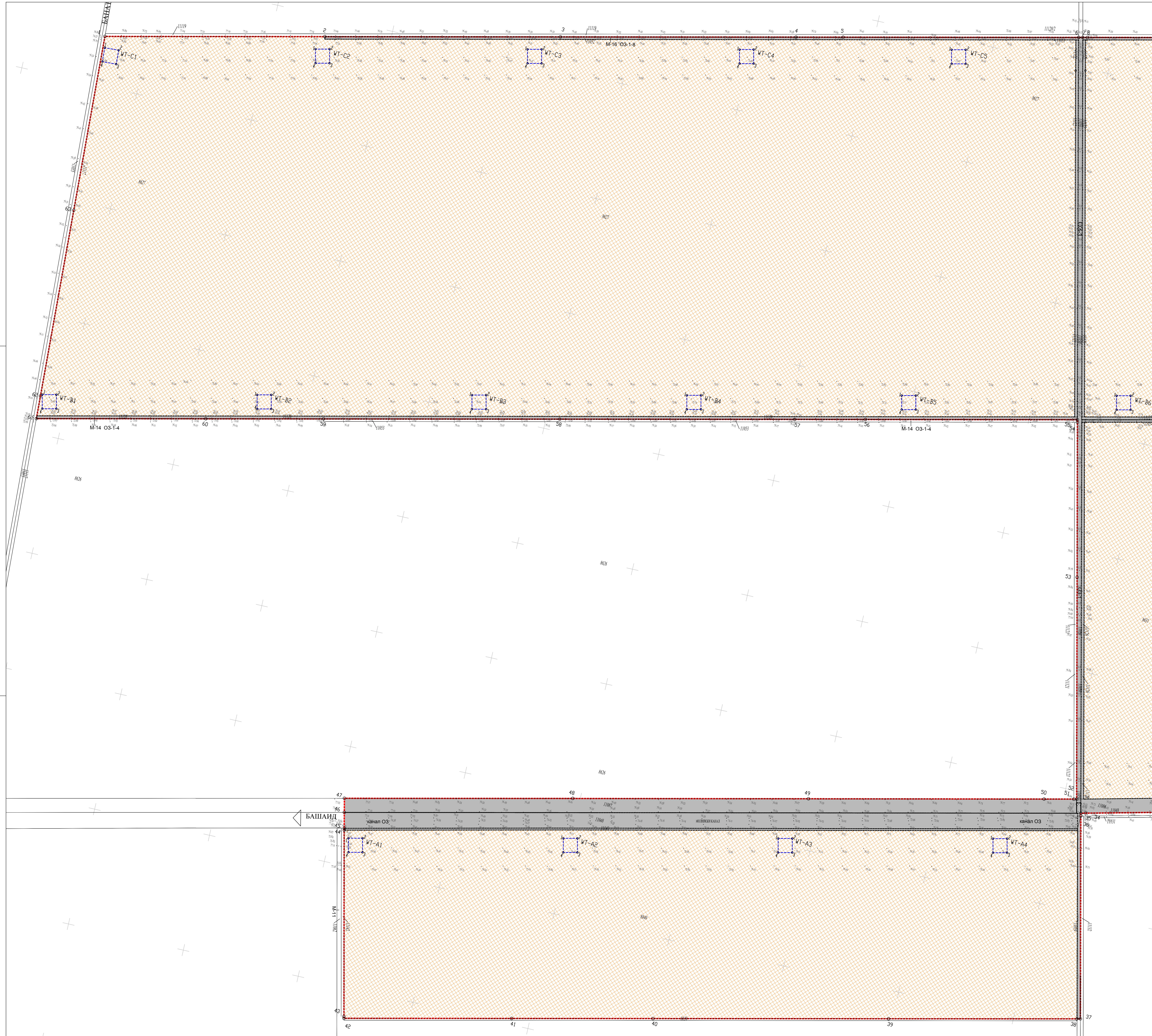
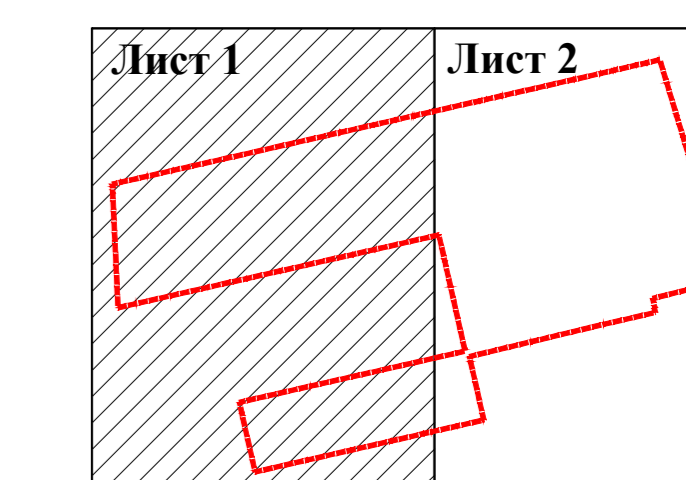
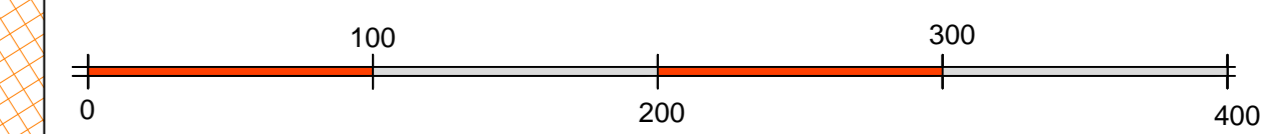


ИЗМЕНЕ И ДОПУНЕ
ПЛАНА ДЕТАЛЈНЕ РЕГУЛАЦИЈЕ
ВЕТРОПАРКА У К.О. БАШАИД

ГРАД КИКИНДА



Размерник



ЛЕГЕНДА:

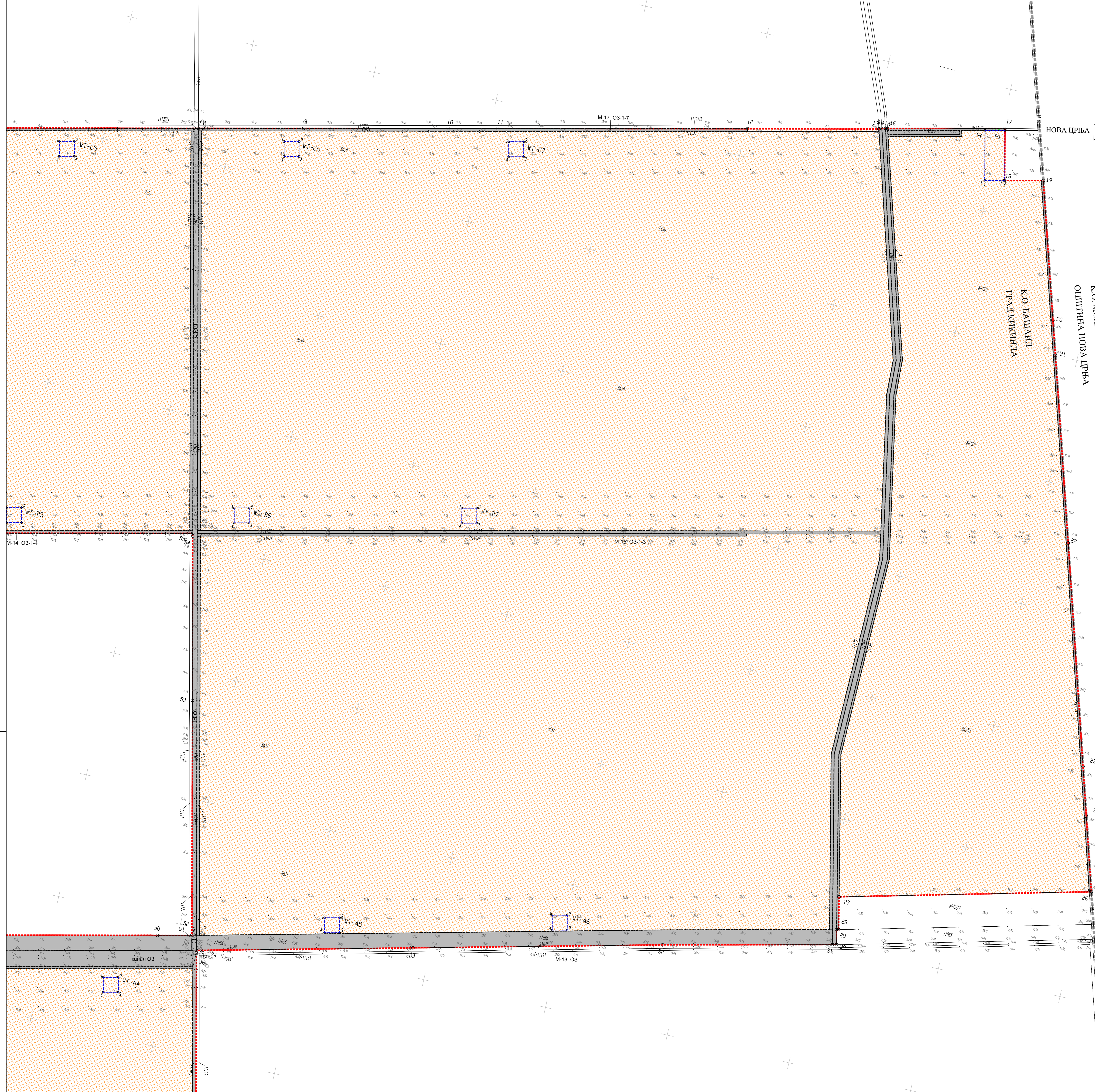
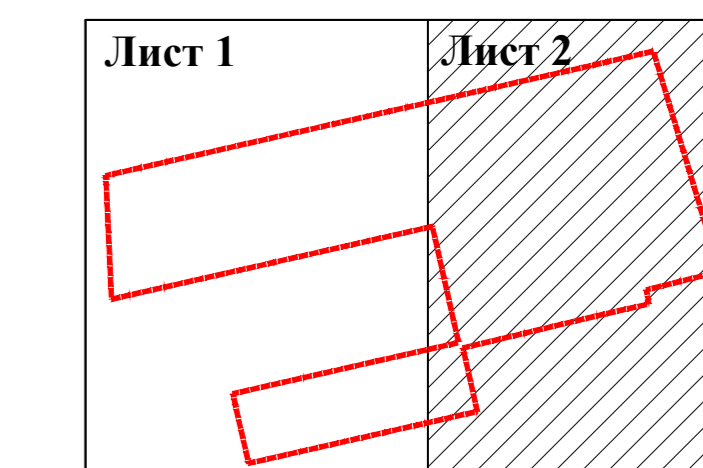
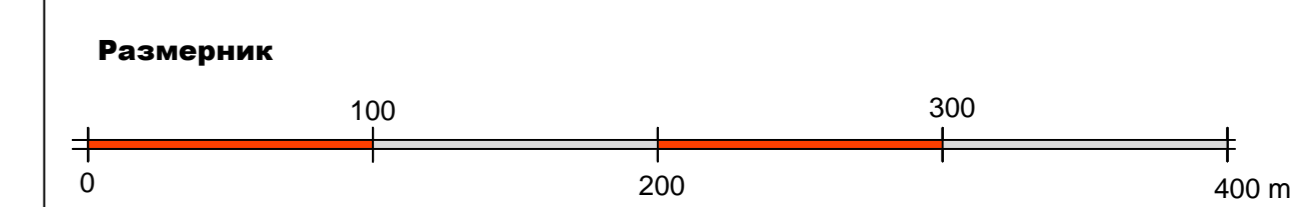
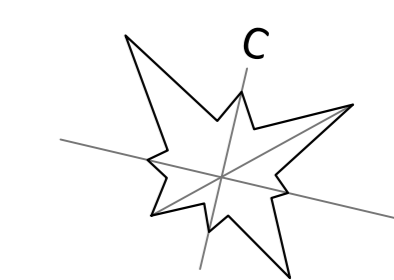
- ПОВРШИНА ЈАВНЕ НАМЕНЕ
- ПОВРШИНА ОСТАЛЕ НАМЕНЕ
- РЕГУЛАЦИОНА ЛИНИЈА (ПОСТОЈЕЋА)
- ПОСТОЈЕЋА ГРАНИЦА КАТАСТАРСКЕ ПАРЦЕЛЕ
- ПЛАНИРАНА ГРАНИЦА ГРАЂЕВИНСКЕ ПАРЦЕЛЕ И РЕГУЛАЦИОНА/ГРАЂЕВИНСКА ЛИНИЈА
- WT - A, B, C ОЗНАКА ВЕТРОГЕНЕРАТОРА
- o П1 - П4 КООРДИНАТЕ ПРЕЛОМНИХ ТАЧКА ЗА ФОРМИРАЊЕ ГРАЂЕВИНСКЕ ПАРЦЕЛЕ ЗА ИЗГРАДЊУ КОМПЛЕКСА ТРАВОСТАНИЦЕ
- o 1 - 4 КООРДИНАТЕ ПРЕЛОМНИХ ТАЧКА ЗА ФОРМИРАЊЕ ГРАЂЕВИНСКЕ ПАРЦЕЛЕ ЗА ИЗГРАДЊУ ТЕМЕЉА И СТУБА ВЕТРОГЕНЕРАТОРА
- ГРАНИЦЕ
- ГРАНИЦА ГРАДА / ОПШТИНЕ / КАТАСТАРСКЕ ОПШТИНЕ
- ГРАНИЦА ПЛАНА СА ПРЕЛОМНИМ ТАЧКАМА

Извршилац плана: IEL OIE Balkan Renewable Energy д.о.о.Београд 	Носилац израде плана: Градска управа Град Кикинда	
Назив плана: ИЗМЕНЕ И ДОПУНЕ ПЛАНА ДЕТАЛЈНЕ РЕГУЛАЦИЈЕ ВЕТРОПАРКА У К.О. БАШАИД		
Назив грађевинског прилога: РЕГУЛАЦИОНО НИВЕЛАЦИОНИ ПЛАН СА АНАЛИТИЧКО ГЕОДЕТСКИМ ЕЛЕМЕНТИМА Размера: 1 : 2500		
Графички прилог: 4	Лист: 1	Датум: јун 2016. година
Одговорни урбаниста: мр ДРАГАН ДУЊЧИЋ дипл.простор.план.		
Сарадник: ЖИВКО ОСТОЈИЋ , д.и.а.		
Сарадник: ВЛАДАН ДУЊЧИЋ , дипл.инж.маш.		
Обрађивачи плана: UNTERMOLO UNTERMOLO D.O.O. AQUAF D.O.O. Новосадског сјаја бр. 3, Нови Сад		



ИЗМЕНЕ И ДОПУНЕ
ПЛАНА ДЕТАЛНЕ РЕГУЛАЦИЈЕ
ВЕТРОПАРКА У К.О. БАШАИД

ГРАД КИКИНДА



ЛЕГЕНДА:

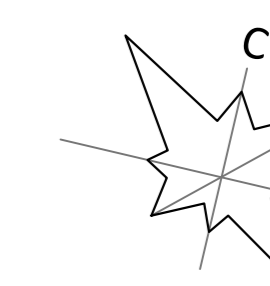
- ПОВРШИНА ЈАВНЕ НАМЕНЕ
- ПОВРШИНА ОСТАЛЕ НАМЕНЕ
- РЕГУЛАЦИОНА ЛИНИЈА (ПОСТОЈЕЋА)
- ПОСТОЈЕЋА ГРАНИЦА КАТАСТАРСКЕ ПАРЦЕЛЕ
- ПЛАНИРАНА ГРАНИЦА ГРАЂЕВИНСКЕ ПАРЦЕЛЕ И РЕГУЛАЦИОНА/ГРАЂЕВИНСКА ЛИНИЈА
- WT - A, B, C
ОЗНАКА ВЕТРОГЕНЕРАТОРА
- o T1 - T4
КООРДИНАТЕ ПРЕЛОМНИХ ТАЧКА ЗА ФОРМИРАЊЕ ГРАЂЕВИНСКЕ ПАРЦЕЛЕ ЗА ИЗГРАДЊУ КОМПЛЕКСА ТРАФОСТАНИЦЕ
- o 1 - 4
КООРДИНАТЕ ПРЕЛОМНИХ ТАЧКА ЗА ФОРМИРАЊЕ ГРАЂЕВИНСКЕ ПАРЦЕЛЕ ЗА ИЗГРАДЊУ ТЕМЕЉА И СТУБА ВЕТРОГЕНЕРАТОРА
- ГРАНИЦЕ**
- ГРАНИЦА ГРАДА / ОПШТИНЕ / КАТАСТАРСКЕ ОПШТИНЕ
- ГРАНИЦА ПЛАНА СА ПРЕЛОМНИМ ТАЧКАМА

Извршилац плана: IEL IEL IEL	Носилац израде плана: Градска управа Град Кикинда
Назив плана: ИЗМЕНЕ И ДОПУНЕ ПЛАНА ДЕТАЛНЕ РЕГУЛАЦИЈЕ ВЕТРОПАРКА У К.О. БАШАИД	
Назив грађевинског пројекта: РЕГУЛАЦИОНО НИВЕЛАЦИОНИ ПЛАН СА АНАЛИТИЧКО ГЕОДЕТСКИМ ЕЛЕМЕНТИМА Размера: 1 : 2500	
Графички прилог: 4	Лист: 2
Датум: јун 2016. година	
Одговорни урбаниста: мр ДРАГАН ДУЊЧИЋ , дипл. простор. план.	
Сарадник: ЖИВКО ОСТОЈИЋ , д.и.а.	
Сарадник: ВЛАДАН ДУЊЧИЋ , дипл. инж. маш.	
Обрађивач плана: UNTERMOLO UNTERMOLO D.O.O. AQUAF D.O.O. Новосадскиот сајма бр. 3, Нови Сад	

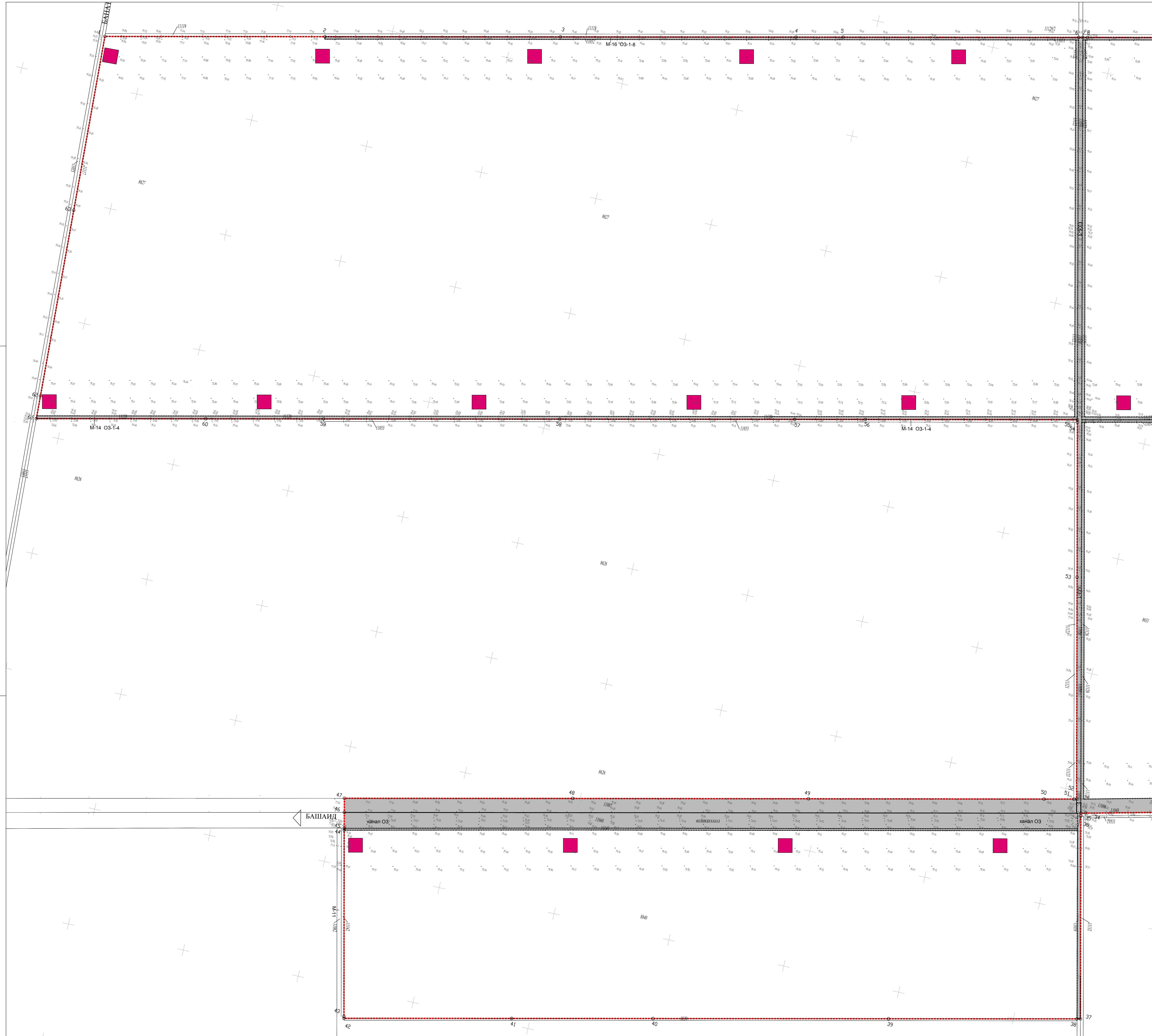
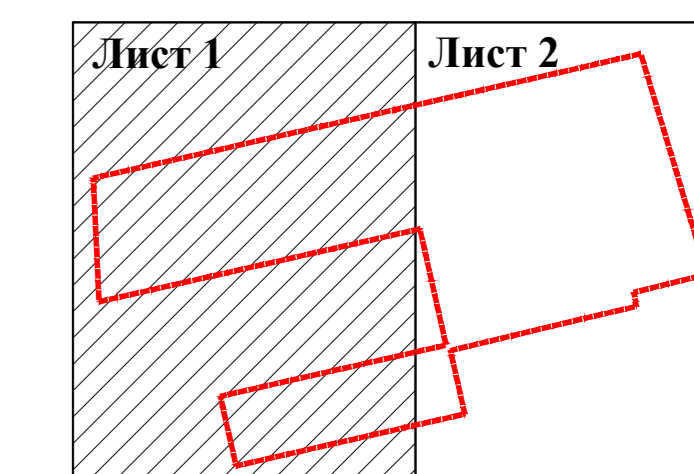
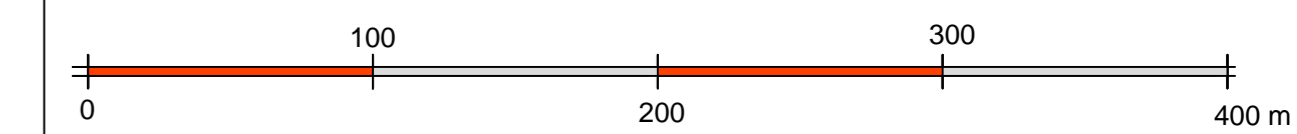


ИЗМЕНЕ И ДОПУНЕ
ПЛАНА ДЕТАЛЈНЕ РЕГУЛАЦИЈЕ
ВЕТРОПАРКА У К.О. БАШАИД

ГРАД КИКИНДА



Размерник



ЛЕГЕНДА:

СПРОВОЂЕЊЕ НА ОСНОВУ ОВОГ ПЛАНА

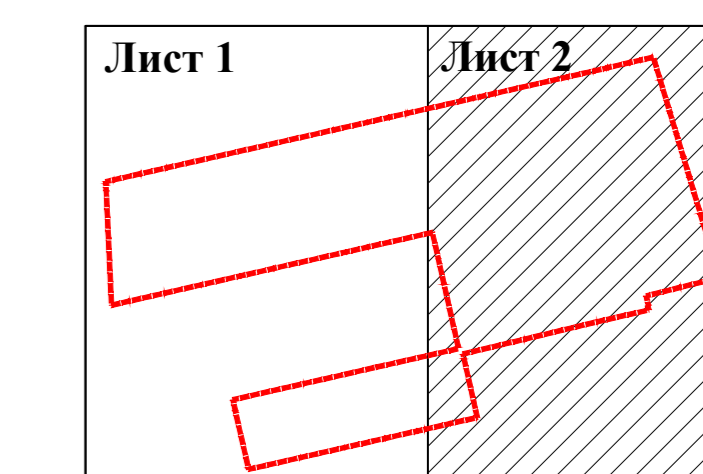
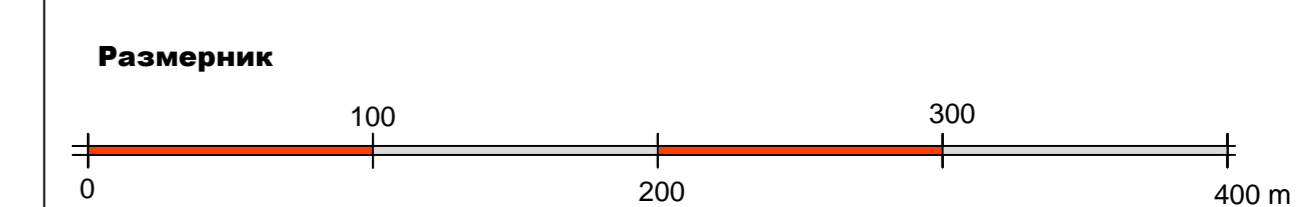
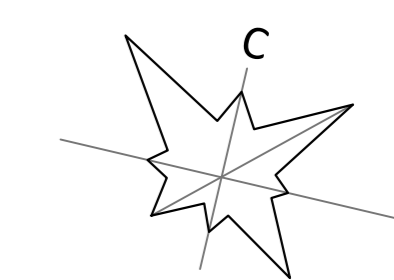
- ПОВРШИНА ЈАВНЕ НАМЕНЕ
- ОСТАЛО ПОЉОПРИВРЕДНО ЗЕМЉИШТЕ
- ГРАЂЕВИНСКО ЗЕМЉИШТЕ ЗА КОЈЕ ЈЕ НЕОПХОДНО ФОРМИРАЊЕ ПОСЕБНЕ ПАРЦЕЛЕ
- ПОВРШИНА ЗА КОЈУ ЈЕ НЕОПХОДНА ИЗРАДА УРБАНИСТИЧКОГ ПРОЈЕКТА
- КОМПЛЕКС ТРАВОСТАНИЦЕ НАПОНСКОГ НИВОА 110 /X KV
- ГРАНИЦЕ**
- ГРАНИЦА ГРАДА / ОПШТИНЕ / КАТАСТАРСКЕ ОПШТИНЕ
- ГРАНИЦА КАТАСТАРСКЕ ПАРЦЕЛЕ
- ГРАНИЦА ПЛАНА СА ПРЕЛОМНИМ ТАЧКАМА

Извршилац плана: IEL OIE Balkan Renewable Energy д.о.о.Београд 	Носилац израде плана: Градска управа Град Кикинда	
Назив плана: ИЗМЕНЕ И ДОПУНЕ ПЛАНА ДЕТАЛЈНЕ РЕГУЛАЦИЈЕ ВЕТРОПАРКА У К.О. БАШАИД		
Назив графичког прилога: СМЕРНИЦЕ ЗА СПРОВОЂЕЊЕ ПЛАНА Размера: 1 : 2500		
Графички прилог: 5	Лист: 1	Датум: јун 2016. година
Одговорни урбаниста: мр ДРАГАН ДУЊЧИЋ дилп.простор.план.		
Сарадник: ЖИВКО ОСТОЈИЋ , д.и.а.		
Сарадник: ВЛАДАН ДУЊЧИЋ , дилп.инж.маш.		
Обрађивач плана: UNTERMOLO UNTERMOLO D.O.O. AQUAF D.O.O. Новосадског сјаја бр. 3, Нови Сад		



ИЗМЕНЕ И ДОПУНЕ
ПЛАНА ДЕТАЛЈНЕ РЕГУЛАЦИЈЕ
ВЕТРОПАРКА У К.О. БАШАИД

ГРАД КИКИНДА



ЛЕГЕНДА:

СПРОВОЂЕЊЕ НА ОСНОВУ ОВОГ ПЛАНА

- ПОВРШИНА ЈАВНЕ НАМЕНЕ
 - ОСТАЛО ПОЉОПРИВРЕДНО ЗЕМЉИШТЕ
 - ГРАЂЕВИНСКО ЗЕМЉИШТЕ ЗА КОЈЕ ЈЕ НЕОПХОДНО ФОРМИРАЊЕ ПОСЕБНЕ ПАРЦЕЛЕ
 - ПОВРШИНА ЗА КОЈУ ЈЕ НЕОПХОДНА ИЗРАДА УРБАНИСТИЧКОГ ПРОЈЕКТА
 - КОМПЛЕКС ТРАВОСТАНИЦЕ НАПОНСКОГ НИВОА 110/Х KV
- ГРАНИЦЕ**
- ГРАНИЦА ГРАДА / ОПШТИНЕ / КАТАСТАРСКЕ ОПШТИНЕ
 - ГРАНИЦА КАТАСТАРСКЕ ПАРЦЕЛЕ
 - ГРАНИЦА ПЛАНА СА ПРЕЛОМНИМ ТАЧКАМА

Назив плана: IEL OIE Balkan Renewable Energy д.о.о.Београд 		Носилац израде плана: Градска управа Град Кикинда	
Назив плана: ИЗМЕНЕ И ДОПУНЕ ПЛАНА ДЕТАЛЈНЕ РЕГУЛАЦИЈЕ ВЕТРОПАРКА У К.О. БАШАИД			
Назив графичког прилога: СМЕРНИЦЕ ЗА СПРОВОЂЕЊЕ ПЛАНА Размера: 1 : 2500			
Графички прилог: 5	Лист: 2	Датум: јун 2016. година	
Одговорни урбаниста: мр ДРАГАН ДУЊЧИЋ , дипл. простор. план.			
Сарадник: ЖИВКО ОСТОЈИЋ , д.и.а.			
Сарадник: ВЛАДАН ДУЊЧИЋ , дипл. инж. маш.			
Обрађивачи плана: UNTERMOLO д.о.о.		Обрађивачи плана: UNTERMOLO D.O.O. AQUAF D.O.O. Новосадског сјаја бр. 3, Нови Сад	